

Постановление Администрации Боровичского муниципального района

Об определении организаций и объектов, на прилегающей территории которых не допускается розничная продажа алкогольной продукции

В соответствии с Федеральным законом от 22 ноября 1995 года № 171-ФЗ «О государственном регулировании производства и оборота этилового спирта, алкогольной и спиртосодержащей продукции и об ограничении потребления (распития) алкогольной продукции» Администрация Боровичского муниципального района ПОСТАНОВЛЯЕТ:

1. Утвердить прилагаемый Перечень организаций и объектов, расположенных на территории муниципального района, на прилегающей территории которых не допускается розничная продажа алкогольной продукции;
2. Утвердить схему границ прилегающих территорий для организаций и объектов, расположенных на территории муниципального района, на прилегающей территории которых не допускается розничная продажа алкогольной продукции;
3. Установить, что территории, прилегающие к организациям и объектам на территории муниципального района, на которых не допускается розничная продажа алкогольной продукции, определяются в соответствии со Способом расчета расстояния от организаций и объектов, на которых не допускается розничная продажа алкогольной продукции, до границ прилегающих территорий, утвержденным постановлением Администрации района от 07.10.2013 № 217 (в редакции от 28.03.2017 № 1568);
4. Признать утратившим силу: пункты 1 и 2 постановления Администрации муниципального района от 19.01.2015 № 86 «Об определении организаций и объектов, расположенных на территории муниципального района, на прилегающей территории которых не допускается розничная продажа алкогольной продукции»; постановления Администрации муниципального района от 26.11.2015 № 2420, от 04.03.2016 № 427 «О внесении изменений в перечень организаций и объектов, расположенных на территории муниципального района, на прилегающей территории которых не допускается розничная продажа алкогольной продукции»; пункты 1 и 2 постановления Администрации муниципального района от 07.09.2016 № 2173 «О внесении изменений в перечень организаций и объектов, расположенных на территории муниципального района, на прилегающей территории которых не допускается розничная продажа алкогольной продукции»; постановления Администрации муниципального района от 01.12.2016 № 3008, от 29.05.2017 № 1602, от 16.06.2017 № 1809, от 15.08.2017 № 2690 «О внесении изменения в перечень организаций и объектов, расположенных на территории муниципального района, на прилегающей территории которых не допускается розничная продажа алкогольной продукции»; постановления Администрации муниципального района от 18.07.2017 № 426 «О внесении изменений в Перечень организаций и объектов, расположенных на территории муниципального района, на прилегающей территории которых не допускается розничная продажа алкогольной продукции» и схемы границ прилегающих территорий для организаций и объектов, расположенных на территории муниципального района, на прилегающей территории которых не допускается розничная продажа алкогольной продукции.

5. Опубликовать постановление в приложении к газете «Красная искра» - «Официальный вестник» и разместить на официальном сайте Администрации Боровичского муниципального района.

Глава муниципального района И.Ю. ШВАГИРЕВ.

ПЕРЕЧЕНЬ организаций и объектов, расположенных на территории муниципального района, на прилегающей территории которых не допускается розничная продажа алкогольной продукции

1. Образовательные организации
- 1.1. школа № 1», Боровичи, ул.Коммунарная, д.46
- 1.2. школа № 2», ул.Ленинградская, д.93, ул.В.Бианки, д.51
- 1.3. школа № 4», Боровичи, Школьный бульвар, д.10
- 1.4. школа № 7», ул.Ботаническая, д.9 ул.Гоголя, д.65
- 1.5. школа № 8 с углубленным изучением математики и английского языка», Боровичи, ул.Гонимарная, д.33
- 1.6. школа № 9», Боровичи, ул.Кооперативная, д.51
- 1.7. школа № 10 с углубленным изучением экономики и биологии», Боровичи, ул.Паровая, д.1
- 1.8. «Гимназия г.Боровичи, Боровичи, ул.С.Перовской, д.90
- 1.9. «Адаптированная школа № 1» ул.Пушкинская, д.10
- 1.10. «Школа-интернат для детей-сирот и детей, оставшихся без попечения родителей», Боровичи, ул.Паровая, д.92А, ул.Сушанская, д.3 Боровичский р-н, с.Жадины, д.23
- 1.11. «Боровичская детская школа искусств им.А.К.Лядова», Боровичи, ул.Коммунарная, д.44 ул.9 Января, д.22
- 1.12. «Детско-спортивная спортивная школа» ул.Советская, д.30
- 1.13. «Средняя общеобразовательная школа № 1 Оленевский Посад» Боровичский р-н, с.Оленевский Посад, 7Я линия, д.2
- 1.14. «Средняя общеобразовательная школа д.Перелучи» Боровичский р-н, с.Перелучи, ул.Школьная, д.8
- 1.15. школа с.Кочанско-Суворовский Боровичский р-н, с.Кочанско-Суворовский, д.19
- 1.16. «Средняя общеобразовательная школа п.Волгино» Боровичский р-н, п.Волгино, ул.Дубовая, д.22
- 1.17. «Средняя общеобразовательная школа д.Передки» Боровичский р-н, д.Передки, ул.Школьная, д.3
- 1.18. «Средняя общеобразовательная школа д.Еглы» Боровичский р-н, д.Еглы, ул.Советская, д.219
- 1.19. «Средняя общеобразовательная школа д.Железково» Боровичский р-н, д.Железково, д.12
- 1.20. «Средняя общеобразовательная школа д.Волок» Боровичский р-н, д.Волок, ул.Центральная, д.19А
- 1.21. «Детский сад п.Травково» Боровичский р-н, п.Травково, д.22
- 1.22. «Детский сад д.Сушилово» Боровичский р-н, д.Сушилово, д.6
- 1.23. «Детский сад № 1» ул.Гоголя, д.135 ул.Энгельса, д.13
- 1.24. «Детский сад № 2 «Альте Паруса», ул.Сушанская, д.15
- 1.25. «Детский сад № 3» д.Еглы, ул.Набережная, д.16
- 1.26. «Детский сад № 6», Боровичи, ул.Физкультурная, д.11, ул.Пушкинская, д.55А
- 1.27. Детский сад № 12 «Звездочка», Школьный бульвар, д.8
- 1.28. «Детский сад № 13 центр развития ребенка», Боровичи, ул.Паровая, д.33, д.Еглы, ул.Набережная, д.16
- 1.29. «Детский сад № 14», Боровичи, ул.А.Кокорина, д.40, ул.Желобова, д.15А
- 1.30. «Детский сад № 15», Боровичи, ул.Револьюция, д.44А,
- 1.31. «Детский сад № 19», Боровичи, ул.Новосельская, д.21
- 1.32. «Детский сад № 20», Боровичи, ул.В.Бианки, д.11
- 1.33. «Детский сад № 26», Боровичи, ул.А.Невского, д.74А
- 1.34. «Детский сад № 27 центр развития ребенка», Боровичи, ул.Ботаническая, д.12
- 1.35. «Детский сад № 28», Боровичи, ул.Сушанская, д.20
- 1.36. «Детский сад № 29 Искра», Боровичи, ул.В.Бианки, д.11
- 1.37. «Детский сад № 30 «Светлячок», Боровичи, ул.Некрасовская, д.14, ул.Гоголя, д.22А
- 1.38. «Детский сад п.Волгино» Филиал в д.Заречная Боровичский р-н, п.Волгино, ул.Дубовая, д.20 д.Заречная, д.46А
- 1.39. «Детский сад «Волго» в п.Кировский, д.Волок, ул.Молодежная, д.10 п.Кировский, ул.Центральная, д.10
- 1.40. Детский сад с.Оленевский Посад» Боровичский р-н, с.Оленевский Посад, 2 линия, д.26
- 1.41. «Детский сад д.Передки» Филиал в п.Тухун Боровичский р-н, д.Передки, ул.Центральная, д.15 п.Тухун, д.25
- 1.42. «Детский сад д.Крупла» Боровичский р-н, д.Крупла, ул.Набережная, д.3А
- 1.43. «Детский сад п.Починка» Боровичский р-н, п.Погорель, ул.Строитель, д.4А
- 1.44. «Детский сад д.Починка Соска» Боровичский р-н, д.Починка Соска, ул.Советская, д.14
- 1.45. «Детский сад д.Удино» Боровичский р-н, п.Дино, пер.Лесной, д.8
- 1.46. «Центр внешкольной работы», Боровичи, ул.Ленинградская, д.14
- 1.47. «Боровичский центр психологопедагогической, медицинской и социальной помощи», Боровичи, пл.Володарского, д.21
- 1.48. «Боровичский автомобильно-дорожный колледж», Боровичи, ул.Красноармейская, д.2А
- 1.49. «Боровичский педагогический колледж», Боровичи, ул.Пушкинская, д.14
- 1.50. «Боровичский техникум строительной индустрии и экономики», Боровичи, ул.Ленинградская, д.99
- 1.51. «Боровичский медицинский колледж имени А.А.Кокорина», Боровичи, ул.Коммунарная, д.73
- 1.52. «Боровичский техникум общественного питания и строительства», Боровичи, ул.Ф.Энгельса, д.22
- 1.53. «Боровичский агропромышленный техникум», пл.Володарского, д.15 Боровичский р-н, д.Еглы, ул.Советская, д.199
- 1.54. Филиал №1 Магистратского областного профессионального образовательного учреждения № 36 федеральной службы исполнения наказаний, Боровичи, ул.Угольщиков, д.46
- 1.55. «Автошкола Боровичи» Боровичи, ул.А.Кузнецова, д.71
2. Медицинские организации
- 2.1. «Боровичская центральная районная больница» (далее ГОБУЗ «Боровичская ЦРБ»), Боровичи, пл.1 Мая, д.2А, поликлиническое отделение ул.Международная, д.4, детское поликлиническое отделение ул.Физкультурная, д.32, женская консультационная ул.Гоголя, д.71, диагностическое отделение ул.Подбельского, д.23
- 2.2. Железковский центр общей врачебной практики ГОБУЗ «Боровичская ЦРБ» д.Железково, д.32
- 2.3. Волгинский фельдшерско-акушерский пункт п.Волгино, ул.Центральная, д.28
- 2.4. Волковский фельдшерский пункт ГОБУЗ «Боровичская ЦРБ» Боровичский р-н, д.Волок, ул.Молодежная, д.10
- 2.5. Кировский фельдшерско-акушерский пункт посёлка Кировский,

Постановление Администрации Боровичского муниципального района

О реорганизации Муниципального учреждения «Детский сад № 6»

В соответствии со статьями 57, 58 Гражданского кодекса Российской Федерации, Федеральным законом от 29 декабря 2012 года № 273-ФЗ «Об образовании в Российской Федерации», на основании положительного заключения комиссии по оценке последствий принятия решения о реорганизации или ликвидации муниципальных образовательных организаций Боровичского муниципального района от 15 октября 2018 года Администрация Боровичского муниципального района ПОСТАНОВЛЯЕТ:

1. Реорганизовать Муниципальное автономное дошкольное образовательное учреждение «Детский сад № 6» путем присоединения к Муниципальному автономному общеобразовательному учреждению «Средняя общеобразовательная школа № 1».
2. Превратить Муниципальное автономное дошкольное образовательное учреждение «Детский сад № 6» (далее МАДОУ «Детский сад № 6») в отношении с органами государственной власти субъектов Российской Федерации, органами местного самоуправления муниципальных образований, физических и юридических лицами является Муниципальное автономное общеобразовательное учреждение «Средняя общеобразовательная школа № 1» (далее МАОУ СОШ № 1), которое несет ответственность по всем долгам и обязательствам.
3. Заведующей МАДОУ «Детский сад № 6» Семеновой М.В. и директору МАОУ СОШ № 1 Вигельной Н.В. провести необходимые организационно-штатные мероприятия в связи с реорганизацией учреждения.
4. Заведующей МАДОУ «Детский сад № 6» Семеновой М.В.: 4.1. Уведомить в письменной форме Межрайонную инспекцию Федеральной налоговой службы № 1 по Новгородской области в г.Боровичи о начале процедуры реорганизации МАДОУ «Детский сад № 6» в течение трех рабочих дней после принятия решения о реорганизации;
- 4.2. Опубликовать сообщение о реорганизации МАДОУ «Детский сад № 6» в журнале «Вестник государственной регистрации».
5. Контроль за выполнением постановления возложить на заместителя Главы администрации района Рабову Е.Ю.
6. Опубликовать постановление в приложении к газете «Красная искра» - «Официальный вестник» и разместить на официальном сайте Администрации Боровичского муниципального района.

Глава муниципального района И.Ю. ШВАГИРЕВ.

Постановление Администрации Боровичского муниципального района

О реорганизации учреждения «Детский сад № 26»

В соответствии со статьями 57, 58 Гражданского кодекса Российской Федерации, Федеральным законом от 29 декабря 2012 года № 273-ФЗ «Об образовании в Российской Федерации», на основании положительного заключения комиссии по оценке последствий принятия решения о реорганизации или ликвидации муниципальных образовательных организаций Боровичского муниципального района от 15 октября 2018 года Администрация Боровичского муниципального района ПОСТАНОВЛЯЕТ:

1. Реорганизовать Муниципальное автономное дошкольное образовательное учреждение «Детский сад № 26» путем присоединения к Муниципальному автономному общеобразовательному учреждению «Средняя общеобразовательная школа № 9».
2. Превратить Муниципальное автономное дошкольное образовательное учреждение «Детский сад № 26» (далее МАДОУ «Детский сад № 26») в отношении с органами государственной власти субъектов Российской Федерации, органами местного самоуправления муниципальных образований, физических и юридических лицами является Муниципальное автономное общеобразовательное учреждение «Средняя общеобразовательная школа № 9» (далее МАОУ СОШ № 9), которое несет ответственность по всем долгам и обязательствам.
3. Заведующей МАДОУ «Детский сад № 26» Кольцовой О.М. и директору МАОУ СОШ № 9 Артюшкин С.В. провести необходимые организационно-штатные мероприятия в связи с реорганизацией учреждения.
4. Заведующей Детским садом № 26 Кольцовой О.М.: 4.1. Уведомить в письменной форме Межрайонную инспекцию налоговой службы № 1 в г.Боровичи о начале реорганизации «Детский сад № 26» в течение трех рабочих дней после принятия решения;
- 4.2. Опубликовать сообщение о реорганизации МАДОУ «Детский сад № 26» в журнале «Вестник государственной регистрации».
5. Контроль за выполнением постановления возложить на заместителя Главы администрации района Рабову Е.Ю.
6. Опубликовать постановление в приложении к газете «Красная искра» - «Официальный вестник» и разместить на официальном сайте Администрации Боровичского муниципального района.

Глава муниципального района И.Ю. ШВАГИРЕВ.

Постановление Администрации Боровичского муниципального района

О внесении изменений в состав комиссии по размещению нестационарных торговых объектов на территории Боровичского муниципального района

Администрация Боровичского муниципального района ПОСТАНОВЛЯЕТ:

1. Внести изменения в состав комиссии по размещению нестационарных торговых объектов на территории Боровичского муниципального района, утвержденный постановлением Администрации муниципального района от 27.09.2017 № 3183 (в редакции от 16.07.2018 № 2394), включив в качестве члена комиссии главного специалиста отдела архитектуры и градостроительства Администрации муниципального района Тимофеева С.В. и начальника Абрамова А.Г.
2. Опубликовать постановление в приложении к газете «Красная искра» - «Официальный вестник» и разместить на официальном сайте Администрации Боровичского муниципального района.

Первый заместитель Главы администрации района В.Е. ТКАЧУК.

Постановление Администрации Боровичского муниципального района

О реорганизации «Детский сад № 27 – центр развития ребенка»

В соответствии со статьями 57, 58 Гражданского кодекса Российской Федерации, Федеральным законом от 29 декабря 2012 года № 273-ФЗ «Об образовании в Российской Федерации», на основании положительного заключения комиссии по оценке последствий принятия решения о реорганизации или ликвидации муниципальных образовательных организаций Боровичского муниципального района от 15 октября 2018 года Администрация Боровичского муниципального района ПОСТАНОВЛЯЕТ:

1. Реорганизовать Муниципальное автономное дошкольное образовательное учреждение «Детский сад № 27 – центр развития ребенка» путем присоединения к Муниципальному автономному учреждению «Средняя общеобразовательная школа № 7».
2. Превратить Муниципальное автономное дошкольное образовательное учреждение «Детский сад № 27 – центр развития ребенка» (далее МАДОУ «Детский сад № 27») в отношении с органами государственной власти субъектов Российской Федерации, органами местного самоуправления муниципальных образований, физических и юридических лицами является Муниципальное автономное общеобразовательное учреждение «Средняя общеобразовательная школа № 7» (далее МАОУ СОШ № 7), которое несет ответственность по всем долгам и обязательствам.
3. Заведующей МАДОУ «Детский сад № 27» Тихановой Е.В. и директору МАОУ СОШ № 7 Лепетников Н.В. провести необходимые организационно-штатные мероприятия в связи с реорганизацией учреждения.
4. Заведующей МАДОУ «Детский сад № 27» Тихановой Е.В.: 4.1. Уведомить в письменной форме Межрайонную инспекцию Федеральной налоговой службы № 1 в г.Боровичи о начале процедуры реорганизации «Детский сад № 27» в течение трех рабочих дней после принятия решения о реорганизации;
- 4.2. Опубликовать сообщение о реорганизации МАДОУ «Детский сад № 27» в журнале «Вестник государственной регистрации».
5. Контроль за выполнением постановления возложить на заместителя Главы администрации района Рабову Е.Ю.
6. Опубликовать постановление в приложении к газете «Красная искра» - «Официальный вестник» и разместить на официальном сайте Администрации Боровичского муниципального района.

Глава муниципального района И.Ю. ШВАГИРЕВ.

Заключение о результатах публичных слушаний

26.11.2018 г. Боровичи

1. Место проведения публичных слушаний: конференц-зал Администрации Боровичского муниципального района по адресу: Новгородская обл., г. Боровичи, ул. Коммунарная, д. 48 (третий этаж).
2. Присутствовали: 15 человек.
3. В публичных обсуждениях приняло участие - человек.
4. Тема публичных слушаний: Рассмотрение вопроса о предоставлении разрешения на условно разрешенный вид использования «туристическое обслуживание» код 5.2.1 земельного участка площадью 23436 кв. метров в кадастровом квартале 53:02:0011902, расположенного по адресу: г.Боровичи, ул.Гоголя, д.15.
5. Основание проведения публичных слушаний: Постановление Администрации Боровичского муниципального района от 07.11.2018 № 3905 «О проведении публичных слушаний».
6. Протокол проведения публичных слушаний подготовлен на основании протокола публичных слушаний от 26.11.2018 года (приложение на 2 л. в 1 экз.).
7. Перечень поступивших письменных обращений физических и юридических лиц: не поступали.
8. В период публичных слушаний проведено информирование заинтересованных лиц: 1. Публикация в приложении к газете «Красная искра» - «Официальный вестник» № 46 от 15.11.2018; в газете «Красная искра» № 46 от 15.11.2018; на сайте Администрации Боровичского муниципального района;
- 7.2. Другие способы информирования не проводились.
8. В результате публичных слушаний по общему материалу могут быть приняты к рассмотрению следующие замечания: 1. Представить проектное и инвестиционное решение использования территории. Формирование земельного участка с учетом прибрежной защитной полосы р. Мста.
9. Перечень отклоненных замечаний и предложений: 1. Представить проектное и инвестиционное решение использования территории - нет. Формирование земельного участка с учетом прибрежной защитной полосы р. Мста - нет. Перечень отклоненных замечаний и предложений: - нет.
10. Представление разрешения на условно разрешенный вид использования «туристическое обслуживание» код 5.2.1 земельного участка площадью 23436 кв. метров в кадастровом квартале 53:02:0011902, расположенного по адресу: г.Боровичи возможно с учетом замечаний и предложений.

Публичные слушания признаны состоявшимися.

Заместитель председателя комиссии по землепользованию и застройке Е.В. Тимофеева.

Заключение о результатах публичных слушаний

28.11.2018 в Волок

1. Место проведения публичных слушаний: в здании Администрации Волковского сельского поселения по адресу: Новгородская область, Боровичский район, д. Волок, ул. Центральная, д. 1.
2. Присутствовали: 15 человек.
3. В публичных обсуждениях приняло участие: 3 человека.
4. Тема публичных слушаний: Рассмотрение вопроса о предоставлении разрешения на условно разрешенный вид использования «огородничество» земельного участка площадью 100 кв. метров в кадастровом квартале 53:02:0011703, расположенного по адресу: Российская Федерация, Новгородская область, р-н Боровичский, г. Боровичи.
5. Основание проведения публичных слушаний: Постановление Администрации Боровичского муниципального района от 07.11.2018 № 3906 «О проведении публичных слушаний». Заключение о результатах публичных слушаний подготовлено на основании протокола публичных слушаний от 28.11.2018 г. (приложение на 1 л. в 1 экз.).
6. Перечень поступивших письменных обращений физических и юридических лиц: не поступали.
7. В период публичных слушаний проведено информирование заинтересованных лиц: 1. Публикация в приложении к газете «Красная искра» - «Официальный вестник» № 46 от 15.11.2018; в газете «Красная искра» № 46 от 15.11.2018; на сайте Администрации Боровичского муниципального района;
- 7.2. Другие способы информирования не проводились.
8. В результате публичных слушаний по общему материалу могут быть приняты к рассмотрению следующие замечания: - нет. Перечень отклоненных замечаний и предложений: - нет.
9. Представление разрешения на условно разрешенный вид использования «огородничество» земельного участка площадью 100 кв. метров в кадастровом квартале 53:02:0011703, расположенного по адресу: Российская Федерация, Новгородская область, р-н Боровичский, д. Волок, возможно.

Публичные слушания признаны состоявшимися.

Заместитель председателя комиссии по землепользованию и застройке Е.В. Тимофеева.

Постановление Администрации Боровичского муниципального района
04.12.2018 № 4298 г.Боровичи
Об отказе во внесении изменений в Генеральный план Сушанского поселения
В соответствии с Градостроительным кодексом Российской Федерации, Федеральным законом от 6 октября 2003 года № 131-ФЗ «Об общих принципах организации местного самоуправления в Российской Федерации», Классификатором видов разрешенного использования земельных участков (далее Классификатор), утвержденным приказом Минконсумнадзора России от 11 сентября 2014 года № 540, с учетом заключения комиссии по землепользованию и застройке Боровичского муниципального района от 26.11.2018 № 1, на основании Устава Боровичского муниципального района Администрация Боровичского муниципального района ПОСТАНОВЛЯЕТ:

Постановление Администрации Боровичского муниципального района
04.12.2018 № 4299 г.Боровичи
Об утверждении документации по планировке территории (проект межевания в составе проекта планировки)
В соответствии с Градостроительным кодексом Российской Федерации, Федеральным законом от 6 октября 2003 года № 131-ФЗ «Об общих принципах организации местного самоуправления в Российской Федерации», на основании Устава Боровичского муниципального района, с учетом протокола публичных слушаний от 19.11.2018, заключения о результатах публичных слушаний от 19.11.2018, заключения комиссии по землепользованию и застройке Боровичского муниципального района от 26.11.2018 № 2 Администрация Боровичского муниципального района ПОСТАНОВЛЯЕТ:

Постановление Администрации Боровичского муниципального района
04.12.2018 № 4300 г.Боровичи
Об утверждении документации по планировке территории (проект межевания в составе проекта планировки)
В соответствии с Градостроительным кодексом Российской Федерации, Федеральным законом от 6 октября 2003 года № 131-ФЗ «Об общих принципах организации местного самоуправления в Российской Федерации», на основании Устава Боровичского муниципального района, с учетом протокола публичных слушаний от 13.11.2018, заключения о результатах публичных слушаний от 13.11.2018, заключения комиссии по землепользованию и застройке Боровичского муниципального района от 26.11.2018 № 1 Администрация Боровичского муниципального района ПОСТАНОВЛЯЕТ:

Постановление Администрации Боровичского муниципального района
04.12.2018 № 4301 г.Боровичи
О предоставлении разрешения на условно разрешенный вид использования земельного участка
В соответствии с Градостроительным кодексом Российской Федерации, Федеральным законом от 6 октября 2003 года № 131-ФЗ «Об общих принципах организации местного самоуправления в Российской Федерации», Уставом Боровичского муниципального района, Правилами землепользования и застройки Боровичского городского поселения, утвержденными решением Совета депутатов Боровичского городского поселения от 25.10.2011 № 96 (в редакции решения Совета депутатов города Боровичи от 29.05.2018 № 187), на основании заключения комиссии по землепользованию и застройке Боровичского муниципального района от 26.11.2018 № 3 Администрация Боровичского муниципального района ПОСТАНОВЛЯЕТ:

Постановление Администрации Боровичского муниципального района
04.12.2018 № 4302 г.Боровичи
О предоставлении разрешения на условно разрешенный вид использования земельного участка
В соответствии с Градостроительным кодексом Российской Федерации, Федеральным законом от 6 октября 2003 года № 131-ФЗ «Об общих принципах организации местного самоуправления в Российской Федерации», Уставом Боровичского муниципального района, Правилами землепользования и застройки Боровичского городского поселения, утвержденными решением Совета депутатов Боровичского городского поселения от 25.10.2011 № 96 (в редакции решения Совета депутатов города Боровичи от 29.05.2018 № 187), на основании заключения комиссии по землепользованию и застройке Боровичского муниципального района от 26.11.2018 № 3 Администрация Боровичского муниципального района ПОСТАНОВЛЯЕТ:

Постановление Администрации Боровичского муниципального района
04.12.2018 № 4303 г.Боровичи
О предоставлении разрешения на условно разрешенный вид использования земельного участка
В соответствии с Градостроительным кодексом Российской Федерации, Федеральным законом от 6 октября 2003 года № 131-ФЗ «Об общих принципах организации местного самоуправления в Российской Федерации», Уставом Боровичского муниципального района, Правилами землепользования и застройки Боровичского городского поселения, утвержденными решением Совета депутатов Боровичского городского поселения от 25.10.2011 № 96 (в редакции решения Совета депутатов города Боровичи от 29.05.2018 № 187), на основании заключения комиссии по землепользованию и застройке Боровичского муниципального района от 26.11.2018 № 3 Администрация Боровичского муниципального района ПОСТАНОВЛЯЕТ:

Постановление Администрации Боровичского муниципального района
04.12.2018 № 4304 г.Боровичи
Об отказе в предоставлении разрешения на условно разрешенный вид использования земельного участка
В соответствии с Градостроительным кодексом РФ, подпунктами 4, 5 пункта 15 статьи 65 Водного кодекса РФ, ФЗ от 6 октября 2003 года № 131-ФЗ «Об общих принципах организации местного самоуправления в Российской Федерации», Уставом Боровичского района ПОСТАНОВЛЯЕТ:

Постановление Администрации Боровичского муниципального района
04.12.2018 № 4305 г.Боровичи
О подготовке документации проекта планировки, совмещенного с проектом межевания территории
В соответствии с Градостроительным кодексом РФ, Уставом Боровичского района, с учетом заключения комиссии по землепользованию и застройке Боровичского района от 26.11.2018 № 5 Администрация Боровичского района ПОСТАНОВЛЯЕТ:

Проект планировки территории (с включенным проектом межевания) для строительства газопровода среднего давления в д. Дуброви, Перёдского сельского поселения

Том 1. Общая часть
1.1.Часть 1. Положение о размещении линейных объектов
1.1.1. Исходно-разрешительная документация для выполнения работ
Постановление Администрации Боровичского муниципального района № 2950 от 27.08. 2018г.
2. Технические сведения на разработку проекта планировки территории (с включенным проектом межевания) для строительства газопровода среднего давления в д. Дуброви, Перёдского сельского поселения Боровичского района
3. Генеральный план Боровичского муниципального района
4. Правила землепользования и застройки Боровичского муниципального района
5. Топографическая съемка, выполненная в 2018г.
6. Градостроительный кодекс РФ
7. Постановление Государственного комитета РФ по строительству и жилищно-коммунальному комплексу от 29.10.2002 №150 «Об утверждении инструкции по подготовке, согласованию, экспертизе и утверждению градостроительной документации» (СНПН 11-04-2003) в части не противоречащей Градостроительному Кодексу РФ от 29.12.2004 № 190-ФЗ;
8. СП 42.133.2011. Градостроительство. Планировка и застройка городских и сельских поселений;
9. СанПиН 2.2.1.7.2.1.1.1200-03 «Санитарно-эпидемиологические требования к условиям проживания в жилых зданиях и помещениях»
1.1.2. Сведения о линейном объекте и его краткая характеристика.
Проект планировки выполняется для строительства газопровода среднего давления в д. Дуброви Перёдского сельского поселения Боровичского района Новгородской области
1.1.3. Сведения о размещении линейного объекта на освоенной территории.
Полоса отвода под размещение сетей газопровода представляет собой полосу шириной 5м общей площадью 10120 м2. Территория полосы отвода располагается:
- на землях населенных пунктов. Квартал 0080702.
- на землях сельскохозяйственного назначения. Квартал 0080901
Участок для обеспечения размещения строительных механизмов, хранения отходов и резерва грунта, в том числе растительного не требуется, при необходимости будут задействованы земельные участки, принадлежащие на праве собственности государству, перекачки коммуникаций, полигона сбора конструкций, карьеров для добычи инертных материалов не требуется.
1.1.4. Принципиальные мероприятия, необходимые для освоения территории, с указанием сроков их реализации.
На основании разработанного проекта планировки территории необходимо внести изменения в Правила землепользования и застройки Перёдского сельского поселения, а также учесть его при разработке генерального плана на данную территорию. Мероприятия по изъятию земельных участков и возмещению убытков правообладателям земельных участков не проводятся.
Предусмотрены следующие мероприятия по защите территории от чрезвычайных ситуаций природного и техногенного характера, мероприятия по гражданской обороне и обеспечению пожарной безопасности.
На стадии проектирования:
- проектирование трассы инженерных сетей в соответствии с требованиями к проектированию объектов вблизи существующих строениям, подземным и наземным коммуникациям;
- применение сертификатов в установленном порядке материалов и оборудования;
- использование защитной арматуры с герметичностью затворов
- прокладка газопровода выполняется закрытым способом методом «прокола» с открытым способом (трубы закладываются в заранее подготовленные траншеи).
При строительстве:
- обеспечение качества разрезных и неразрезных соединений приложением методов приближения к осуществлению строительства, подземным и наземным коммуникациям;
- применение сертификатов в установленном порядке материалов и оборудования;
- использование защитной арматуры с герметичностью затворов
- прокладка газопровода выполняется закрытым способом методом «прокола» с открытым способом (трубы закладываются в заранее подготовленные траншеи).
При эксплуатации:
- выдавать разрешение на производство земельных работ в зонах эксплуатируемых коммуникаций, и вести постоянный контроль за состоянием земельного участка в данных зонах при постоянном присутствии представителя эксплуатирующей организации.
1.1.5. Сведения о соответствии разработанной документации требованиям законодательства о градостроительной документации.
«Документация по планировке территории линейного объекта выполнена на основании документов территориального планирования, правил застройки и застройки в соответствии с требованиями технических регламентов, нормативов градостроительного проектирования, градостроительных регламентов с учетом границ территории объектов культурного наследия, включенных в единый государственный реестр объектов культурного наследия (памятников истории и культуры) народов Российской Федерации, границ территории вновь выявленных объектов культурного наследия, границ зон с особыми условиями использования территории»
Том 2. Пояснительная записка
2.2.1. Исходные данные для подготовки проекта планировки для линейного объекта
2.2.2. Обоснование Администрации Боровичского муниципального района № 2950 от 27.08. 2018г.
2.2.3. Техническое задание на разработку проекта планировки территории (с включенным проектом межевания) для строительства газопровода среднего давления в д. Дуброви, Перёдского сельского поселения Боровичского района
2.3. Схема территориального планирования Боровичского района
2.4. Правила землепользования и застройки Перёдского сельского поселения
2.5. Топографическая съемка, выполненная в 2018г.
2.6. Обоснование обоснованию размещению линейного объекта
2.2.1. Обоснование параметров линейного объекта, планируемого к размещению
Проект планировки выполняется для строительства газопровода среднего давления в д. Дуброви Боровичского района Новгородской области.
2.2.2. Обоснование размещения линейного объекта на планируемой территории.
Зона строительства линейных сооружений расположена во 2-м климатическом районе. Продолжительность отопительного периода - 221 суток. Безморозный день в году - 222. Остаточная влажность наружного воздуха наиболее теплого месяца 76.6%, наиболее холодного - 85%. Зона влажности - нормальная. Температура воздуха колеблется от - 27 до + 24,6, средняя температура наружного воздуха за отопительный период - 2,3 градуса.
При выборе мест размещения трассы инженерных сетей был рассмотрен один вариант, как наиболее приемлемый.
2.2.3. Обоснование обоснованию размещению линейного объекта
Полоса отвода под размещение сетей газопровода представляет собой полосу 5м общей площадью 10120 м2. Территория полосы отвода располагается:
- на землях населенных пунктов. Квартал 0080702.
- на землях сельскохозяйственного назначения. Квартал 0080901
Мероприятия по изъятию земельных участков и возмещению убытков правообладателям земельных участков не проводятся.
Полоса отвода расположена на землях Новгородской области.
Сведения о необходимости разработки и согласования специальных технических условий: зарытые связанные со сносом зданий и сооружений, переселением людей, пересечением сетей инженерно-технического обеспечения не требуются.
2.2.3. Обоснование размещения линейного объекта с учетом особенностей использования территории и мероприятий по сохранению объектов культурного наследия.
Прокладка сетей газопровода частично закрытым способом методом «прокола» и «выкопкой» - открытым способом (трубы закладываются в заранее подготовленные траншеи).

Объектов культурного наследия на данной территории нет, мероприятия по сохранению объектов культурного наследия не требуются. Охрана окружающей среды в зоне размещения строений осуществляется в соответствии с требованиями действующих нормативными правовыми актами по вопросам охраны окружающей природной среды и рациональному использованию природных ресурсов.
Работы строительной машины и механизмов должны быть оборудованы средствами биологической очистки или сбором биологических отходов в меприемную металлическую емкость с регулярной последующей ее очистки и обезвреживания. Территория должна предохраниваться от попадания в нее горюче-смазочных материалов. Все виды отходов, образующихся в процессе строительства сбрасываются в закрытые металлические контейнеры на территории предприятия, производящего строительство и вывозятся лицензированной организацией на свалку ТБО. При соблюдении норм и правил сбора и хранения отходов, а также своевременном удалении отходов с территории, отрицательное воздействие на окружающую среду будет минимально снижено. Все строительные-монтажные работы производятся последовательно и не вызывают выбрасываемые в атмосферу, сократ кратковременный характер и не оказывают вредного воздействия на атмосферный воздух в период строительства объектов работ.
При организации строительной площадки вблизи зеленых насаждений работа строительных машин и механизмов должна обеспечить сохранность существующих зеленых насаждений. Для уменьшения загрязнения атмосферы в процессе осуществления строительства рекомендуется выполнять следующие мероприятия:
- применение электромеханики для технологических нужд строительства, взамен твердого и жидкого топлива при приготовлении органических веществ, изоляционных материалов и асфальтобетонных смесей, оттаивании грунта, прогрева строительных конструкций и прогрева воды;
- применение герметичных емкостей для перевозки растворов, бетонов и других строительных материалов;
- установка пылеулавливающих устройств и переводки спланных пыльных материалов (применение контейнеров, специальных транспортных средств);
- установка ограждений от чрезвычайных ситуаций природного и техногенного характера, проведение мероприятий по гражданской обороне.
Зона строительства инженерных коммуникаций подвержена опасным природным явлениям:
- шквалистый ветер (скорость ветра 20-25м/с) - частота повторения чрезвычайной ситуации 2 раза в год
- сильные гололедно-заморозковые оттепели на проходах (диаметр отложения на гололедном стержне 20мм и более для гололеда, для сложного наложения и наложения мокрого снега - 35мм и больше) - частота повторения чрезвычайной ситуации 1 раз в 20 лет
- Очень сильный дождь (мокрый снег, дождь со снегом количество осадков 50мм за 12 часов) - частота повторения чрезвычайной ситуации 1 раз в 5 лет.
- Очень сильный снег (количество осадков не менее 20мм за период не более 12 часов) - частота повторения чрезвычайной ситуации 1 раз в 5 лет.
- Сильная метель (общая высота метель при средней скорости ветра 15м/сек и больше) - частота повторения чрезвычайной ситуации 1 раз в 5 лет.
Так же возможны аварии техногенного характера:
- Возникновение аварии в связи с дефектами оборудования, его механические повреждения при нарушении режима эксплуатации и эксплуатации оборудования.
Раздел «Переные мероприятия по гражданской обороне, мероприятия по предупреждению чрезвычайных ситуаций природного и техногенного характера» разработаны ООО «Научно-технический центр «Неон», заключение № 08/56-15 от 20.04.2015г.

Проект планировки территории (с включенным проектом межевания) для строительства газопровода среднего давления в д. Дуброви, Перёдского сельского поселения

(Окончание. Начало на 3-й стр.)

- 4.1 Детские дошкольные учреждения всего /1000 чел. мест -
- 4.2 Общеобразовательные школы всего /1000 чел. - -
- 4.3 Политехнический лицей /1000 чел. посещений в смену - -
- 4.4 Алтеек объектов - -
- 4.5 Раздаточные пункты детской молочной кухни порций в смену - -
- 4.6 Предприятия розничной торговли, питания и бытового обслуживания населения всего /1000 чел. - -
- 4.7 Учреждения культуры и искусства всего /1000 чел. - -
- 4.8 Физкультурно-спортивные сооружения всего /1000 чел. - -
- 4.9 Учреждения жилищно-коммунального хозяйства - -
- 4.10 Организации и учреждения управления, кредитно-финансовые учреждения и предприятия связи - -
- 4.11 Прочие объекты социально-культурного и коммунально-бытового обслуживания населения - -
- 5 Транспортная инфраструктура
- 5.1 Протяженность улично-дорожной сети - всего км - -
- в том числе:
 - магистральные дороги
 - из них:
 - скоростного движения - -
 - регулируемого движения - -
 - магистральные улицы - -
 - из них:
 - общего городского значения - -
 - непрерывного движения - -
 - регулируемого движения - -
 - районного значения - -
 - улицы и проезды местного значения (проект) - -
- 5.2 Протяженность линий общественного пассажирского транспорта - -
- 5.3 Гаражи и стоянки для хранения легковых автомобилей в том числе:
 - постоянного хранения маш.-мест - -
 - временного хранения - -
- 6 Инженерное оборудование и благоустройство территории
- 6.1 Водоотведение - всего тыс.куб.м/сут - -
- 6.2 Водоотведение - -
- 6.3 Электропотребление кВт.ч/год - -
- 6.4 Расход газа млн куб.м/год - -
- 6.5 Общее потребление тепла на отопление, вентиляцию, горячее водоснабжение Гкал/год - -
- 6.6 Количество твердых бытовых отходов тыс. куб. м/сут. - -
- в том числе утилизируемых - -
- 6.7 Территории, требующие проведения специальных мероприятий по инженерной подготовке га - -
- 6.8 Потребность в иных видах инженерного оборудования соответствующих единиц - -
- 7 Охрана окружающей среды - -
- 7.1 Озеленение санитарно-защитных зон га - -
- 7.2 Территории, требующие проведения специальных мероприятий по охране окружающей среды га - -
- 8 Территории подверженные риску возникновения чрезвычайных ситуаций природного и техногенного характера га - -
- 2.2.3.2. Обоснование предложения для внесения изменений и дополнений документов территориального планирования и в Правила землепользования и застройки.

На основании разработанного проекта планировки территории необходимо внести изменения в Правила землепользования и застройки Перёдского сельского поселения, а также учесть его при разработке генерального плана на данную территорию.

2.2.3.3. Предложения о резервировании в пределах территории проектирования земель, обеспечивающих размещение предусмотренных проектом объектов, необходимых для государственных и муниципальных нужд.

Резервирование земель на данной территории не предусматривается

Том 3. Проект межевания

- 3.2. Материалы обоснования
- 3.2.1. Проект межевания выполнен на основании:
 1. Постановление Администрации Боровнинского муниципального района от 27.08.2018г.
 2. Техническое задание на разработку проекта планировки территории (с включенным проектом межевания) для строительства газопровода среднего давления в д. Дуброви, Перёдского сельского поселения Боровнинского района.
 3. Схема территориального планирования Боровнинского района.
 4. Правила землепользования и застройки Перёдского сельского поселения.
 5. Топографическая съемка, выполненная в 2018г.
- 3.2.2. Адрес участка: Новгородская область, Боровнический район, д. Дуброви
- 3.2.3. Кадастровая съемка представлена заказчиком. Участок выбран для прокладки газопровода. Прокладка газопровода выполняется частично методом прокола закрытым способом, наибольшая глубина прокола способом (трубы закладываются в заранее подготовленные траншеи).
- 3.2.4. Устройство рабочих приемков разработано в разделе ПОС. Полоса отвода под размещение сетей газопровода представляет собой полосу 5м общей площадью 10120 м². Территория полосы отвода располагается:
 - на землях населенных пунктов. Квартал 0080702,
 - на землях сельскохозяйственного назначения. Квартал 0080901
- 3.2.5. На территории межевания проходят коммуникации и сооружения сторонних землепользователей:
 - электросети (кабель 10кВ-0,4кВ) — Боровнические электрические сети, филиал ОАО «МРСК Северо-Запада» «Новгородоблэнерго»
 - газопровод - МУП «Боровнический водоканал»
 - теплотрасса — ТК «Новгородская» Боровнический район тепло-снабжения
- 3.2.6. Цель проведения межевания - установить границы земельных участков под размещение инженерных сетей.
- 3.2.7. Система координат МСК
- 3.3. Основные технико-экономические показатели проекта межевания
 - 1 Площадь проектируемой территории (межевые участки) - всего 9576,301
 - 2 Территории застроенных земельных участков, всего 9576,301
 - 2.1 Территории земельных участков, на которых расположены линейные объекты на объекте заземлены планировочной структуры (подземные железнодорожные линии, внутриквартальные линии электропередач, связи, трубопроводы и другие подобные сооружения).
 - 2.2 Территории земельных участков, на которых расположены линейные объекты образующие элементы планировочной структуры (подземные железнодорожные линии, внутриквартальные линии электропередач, связи, трубопроводы, автомобильные дороги, железнодорожные линии и другие подобные сооружения).
 - 3 Территории не застроенных земельных участков, всего
 - 3.1 Территории земельных участков, планируемых для предоставления физическим и юридическим лицам для строительства
- 3.4 Территории земельных участков, предназначенных для размещения линейных объектов федерального, регионального или местного значения
- 4 Территория земель (по категориям земель), на которых располагается (будет располагаться) линейный объект, всего 9576,301
- в том числе:
 - 4.1 Земли с/х назначения - -
 - 4.2 Земли населенных пунктов 9576,301
 - 4.3 Земли промышленности, энергетики, транспорта, связи, радиосвязи, телевидения, информатики, земли для обеспечения космической деятельности, земли обороны, безопасности и земли иного специального назначения (полоса отвода автодороги М-10)
 - 5 Территории земельных участков населенных пунктов 9576,301 в том числе:
 - 5.1 Территории земельных участков внутриквартальных проездов - -
 - 5.2 Территории земельных участков зеленых насаждений общего пользования - -
 - 5.3 Другие территории земельных участков населенных пунктов 9576,301 - -
 - 6.1 Во временное пользование (на период строительства) - -
 - 7 Территории резервируемых земельных участков - -
 - Территории частных сервитутов, зарегистрированных в земельном кадастре - -
 - 8.2 Территории частных сервитутов, прилагаемых проектом
- 3.4 Проектное решение.

Проект межевания выполнен в соответствии и на базе разработанного проекта планировки территории для строительства газопровода среднего давления в д. Дуброви Боровнического района Новгородской области

Проект межевания определяет площади и границы образуемых земельных участков под строительство линейного объекта.

Проект предлагается образовать:

№ п/п Наименования земельного участка Категория земель Площадь, кв.м ЧЗУ1

53:02:0080801:110 3У1 многоконтурный земельный участок для строительства газопровода (53:02:0080801:110) земли населенных пунктов 32.332

3У1 многоконтурный земельный участок для строительства газопровода (53:02:0080901) земли населенных пунктов 2902,247

3У1контур1 многоконтурный земельный участок для строительства газопровода (53:02:0080901) земли населенных пунктов 150,429

3У1контур2 многоконтурный земельный участок для строительства газопровода (53:02:0080901) земли населенных пунктов 885,300

3У1контур3 многоконтурный земельный участок для строительства газопровода (53:02:0080901) земли населенных пунктов 3422,118

3У1контур4 многоконтурный земельный участок для строительства газопровода (53:02:0080901) земли населенных пунктов 379,974

3У1контур5 многоконтурный земельный участок для строительства газопровода (53:02:0080901) земли населенных пунктов 955,520

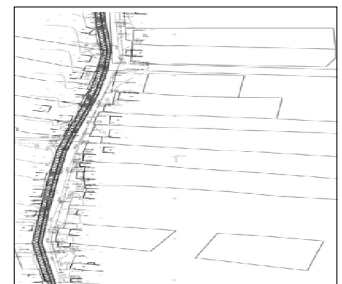
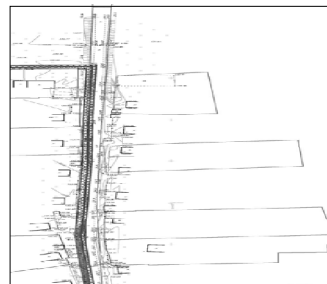
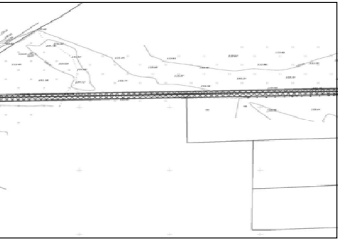
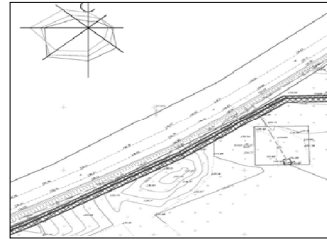
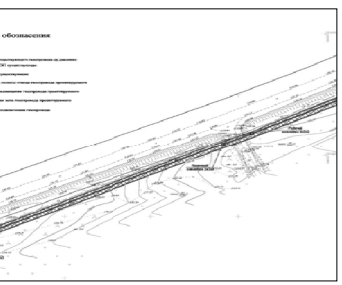
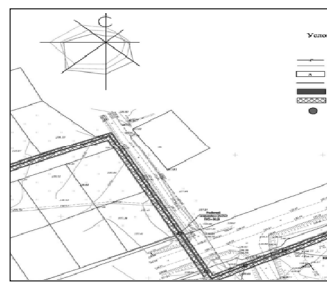
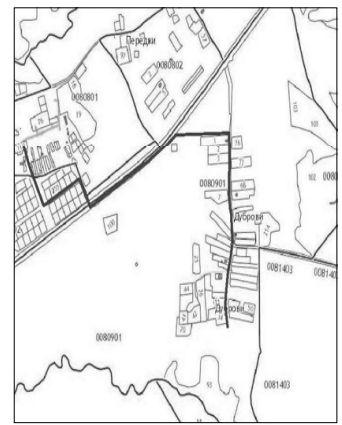
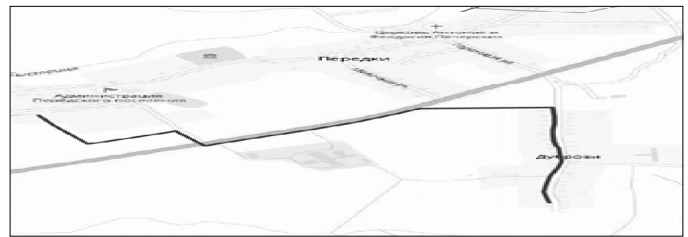
ЧЗУ1 многоконтурный земельный участок для строительства газопровода (53:02:0080901:89) земли населенных пунктов(дорога) 383,333

43V2 многоконтурный земельный участок для строительства газопровода (53:02:0080901:89) земли населенных пунктов 765,048

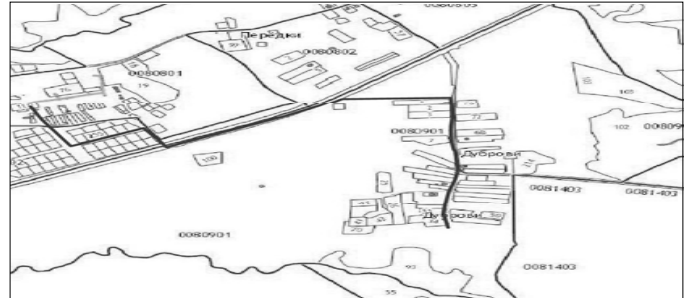
3.5 Геоданные образуемого участка и его частей № точки

53:02:0080801:110 ЧЗУ1 (S=32.332 м2)	1 564631.34 3165341.03
2 564632.74 3165345.83	3 564626.46 3165347.59
4 564625.17 3165342.76	5 564631.34 3165341.03
53:02:0080901 3У1 (S=2602,247 м2)	1 564625.17 3165342.76
2 564626.46 3165347.59	3 564609.63 3165352.28
4 564590.45 3165362.41	5 564554.89 3165368.43
6 564526.46 3165347.59	7 564519.31 3165628.81
8 564436.96 3165669.57	9 564425.16 3165628.39
10 564512.88 3165626.87	11 564433.11 3165456.28
12 564418.46 3165425.97	13 564533.37 3165363.62
14 564588.82 3165357.61	15 564607.77 3165347.61
16 564625.17 3165342.76	53:02:0080901 3У1контур 1 (S=150,429 м2)
1 564604.15 3165680.25	2 564606.35 3165684.72
3 564602.29 3165686.73	4 564411.95 3165704.94
5 564407.61 3165707.26	6 564425.16 3165727.49
7 564425.16 3165727.49	8 564404.15 3165680.25
53:02:0080901 3У1контур 2 (S=885,300 м2)	1 564425.16 3165727.49
2 564418.46 3165698.05	3 564458.13 3165693.89
4 564508.28 3165890.15	5 564419.48 3165729.49
6 564425.16 3165727.49	7 564425.16 3165727.49
53:02:0080901 3У1контур 3 (S=3422,118 м2)	1 564519.60 3165907.17
2 564522.87 3165913.02	3 564526.03 3165917.51
4 564559.85 3165978.81	5 564570.45 3165995.64
6 564617.40 3166001.63	7 564580.17 3166010.62
8 564614.23 3166066.78	9 564658.23 3166121.62
10 564666.24 3166407.27	11 564625.16 3166406.16
12 564636.35 3166406.05	13 564479.66 3166405.45
14 564459.71 3166404.59	15 564449.91 3166405.33
16 564425.16 3166405.23	17 564425.16 3166407.68
18 564368.52 3166405.45	19 564425.16 3166406.16
20 564432.63 3166401.62	21 564459.65 3166399.58
22 564548.38 3166403.39	23 564661.13 3166405.89
24 564661.18 3166405.59	25 564661.18 3166405.59
26 564661.18 3166405.59	27 564661.18 3166405.59
28 564661.18 3166405.59	29 564661.18 3166405.59
30 564661.18 3166405.59	31 564661.18 3166405.59
32 564661.18 3166405.59	33 564661.18 3166405.59
34 564661.18 3166405.59	35 564661.18 3166405.59
36 564661.18 3166405.59	37 564661.18 3166405.59
38 564661.18 3166405.59	39 564661.18 3166405.59
40 564661.18 3166405.59	41 564661.18 3166405.59
42 564661.18 3166405.59	43 564661.18 3166405.59
44 564661.18 3166405.59	45 564661.18 3166405.59
46 564661.18 3166405.59	47 564661.18 3166405.59
48 564661.18 3166405.59	49 564661.18 3166405.59
50 564661.18 3166405.59	51 564661.18 3166405.59
52 564661.18 3166405.59	53 564661.18 3166405.59
54 564661.18 3166405.59	55 564661.18 3166405.59
56 564661.18 3166405.59	57 564661.18 3166405.59
58 564661.18 3166405.59	59 564661.18 3166405.59
60 564661.18 3166405.59	61 564661.18 3166405.59
62 564661.18 3166405.59	63 564661.18 3166405.59
64 564661.18 3166405.59	65 564661.18 3166405.59
66 564661.18 3166405.59	67 564661.18 3166405.59
68 564661.18 3166405.59	69 564661.18 3166405.59
70 564661.18 3166405.59	71 564661.18 3166405.59
72 564661.18 3166405.59	73 564661.18 3166405.59
74 564661.18 3166405.59	75 564661.18 3166405.59
76 564661.18 3166405.59	77 564661.18 3166405.59
78 564661.18 3166405.59	79 564661.18 3166405.59
80 564661.18 3166405.59	81 564661.18 3166405.59
82 564661.18 3166405.59	83 564661.18 3166405.59
84 564661.18 3166405.59	85 564661.18 3166405.59
86 564661.18 3166405.59	87 564661.18 3166405.59
88 564661.18 3166405.59	89 564661.18 3166405.59
90 564661.18 3166405.59	91 564661.18 3166405.59
92 564661.18 3166405.59	93 564661.18 3166405.59
94 564661.18 3166405.59	95 564661.18 3166405.59
96 564661.18 3166405.59	97 564661.18 3166405.59
98 564661.18 3166405.59	99 564661.18 3166405.59
100 564661.18 3166405.59	

Схема размещения объекта



Чертеж межевания

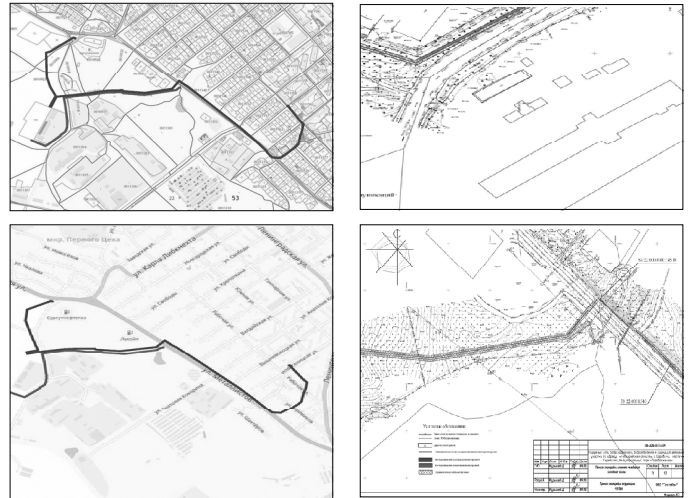


Проект планировки выполняется для строительства наружных сетей водоснабжения и водоотведения к границам земельного участка по адресу: г.Боровичи, местечко Перевалка, Индустриальный парк «Преображение»

(Окончание. Начало на 5-й стр.)

4 561697.42 3156892.09
 1 561699.67 3156894.84
 53:22:0011552 ЗУ1 (S=356.76 м2)
 1 561622.29 3156903.97
 2 561541.02 3157077.57
 3 561538.14 3157074.82
 4 561543.19 3157068.99
 5 561545.36 3157068.41
 6 561593.00 3157013.47
 7 561619.88 3156982.21
 1 561622.29 3156903.97
 53:22:0011557 ЗУ1 (S=271.98 м2)
 1 561521.96 3157099.53
 2 561510.97 3157112.19
 3 561467.64 3157157.19
 4 561465.48 3157155.12
 5 561494.59 3157124.29
 6 561506.10 3157111.96
 7 561519.17 3157096.87
 1 561521.96 3157099.53
 53:22:0011562 ЗУ Иконур1 (S=132.66 м2)
 1 561442.01 3157179.56
 2 561444.02 3157181.50
 3 561387.33 3157235.25
 4 561385.85 3157235.31
 5 561396.66 3157225.17
 1 561442.01 3157179.56
 53:22:0011562 ЗУ Иконур2 (S=99.49 м2)
 6 561356.17 3157263.15
 7 561354.17 3157290.08
 8 561350.17 3157289.88
 9 561311.86 3157267.20
 6 561356.17 3157263.15
 53:22:0011576 ЗУ1 (S=492.29 м2)
 1 561353.57 3157208.15
 2 561381.66 3157337.14
 3 561414.77 3157376.95
 4 561430.31 3157390.11
 5 561431.07 3157390.24
 6 561429.97 3157394.12
 7 561428.55 3157393.86

8 561411.91 3157379.78
 9 561378.50 3157339.59
 10 561349.47 3157299.30
 1 561353.57 3157298.15
 53:22:0011571 ЗУ Иконур1 (S=4.0 м2)
 1 561515.18 3157410.82
 2 561514.64 3157412.75
 3 561512.71 3157412.20
 4 561513.26 3157410.28
 1 561515.18 3157410.82
 53:22:0011571 ЗУ Иконур2 (S=8.0 м2)
 1 561476.54 3157400.41
 2 561476.01 3157402.35
 3 561472.15 3157401.28
 4 561472.69 3157399.35
 1 561476.54 3157400.41
 53:22:0011563 ЗУ Иконур1 (S=64.55 м2)
 1 561645.56 3157339.45
 2 561637.08 3157346.73
 3 561633.94 3157346.42
 4 561632.82 3157342.30
 5 561635.77 3157342.58
 6 561639.91 3157339.02
 7 561638.14 3157336.88
 8 561641.14 3157334.31
 1 561645.56 3157339.45
 53:22:0011563 ЗУ Иконур2 (S=7.87 м2)
 1 561586.57 3157378.68
 2 561587.75 3157380.30
 3 561584.52 3157382.66
 4 561583.38 3157381.10
 1 561586.57 3157378.68
 53:22:0011563 ЗУ Иконур3 (S=7.7 м2)
 1 561555.02 3157403.25
 2 561556.27 3157404.62
 3 561553.32 3157407.32
 4 561551.97 3157405.84
 1 561555.02 3157403.25
 53:22:0011563 ЗУ Иконур4 (S=7.96 м2)
 1 561541.42 3157414.44
 2 561542.73 3157415.96
 3 561539.70 3157418.57
 4 561538.40 3157417.07
 1 561541.42 3157414.44



Графическая часть. Схемы размещения объекта и чертёж межевания

